


## Publications 1997-2006



### ADRIONIAN From an ancient sea to a modern network

The volume is dedicated to the Adriatic-Ionian Sea as a complex of historic reflections, spatial representations, human adventures and future fortunes. With contributions in G. Rallis (gr), C. Tonini (it), I. Babic (it), J. B. Trumper (en), I. Lalosevic (en), G. Moschopoulos (gr), N. Lianos (gr), I. Steriotou (gr), V. Pantazis (gr), M. Kalantzopoulou (en), D. Cistic, I. Francis-kovic, A. Peric (en), E. Beriatos (en), E. Livieratos (en). In co-operation with AUTH and Cephalonia-Ithaca Foundation. 17x24 cm., 440 pp., ISBN 960-7999-12-6, € 50.

### Digital Approaches to Cartographic Heritage (in Greek)

Proceedings of the First International Workshop on Digital Approaches in Cartographic Heritage (Thessaloniki 18-19 May 2006). A co-organisation with the ICA Working Group on Digital Technologies in Cartographic Heritage.

21x29 cm., 326 pp., ISBN 960-7999-18-5 (available in pdf).

### Όρους Άθω γης και θαλάσσης περίμετρον - Χαρτών μεταμορφώσεις (in Greek)

Μία αφιερωματική έκδοση της Εθνικής Χαρτοθήκης με την οποία επιχειρείται, για πρώτη φορά, μία καθαρά χαρτογραφική προσέγγιση και περιήγηση στη χερσόνησο του Άθω μέσα από τις απεικονίσεις του σε χάρτες. Περιλαμβάνει έναν νέο χάρτη του Αγίου Όρους, παραγωγής Εθνικής Χαρτοθήκης. Σε συνεργασία με την Αγιορειτική Χαρτοθήκη. 23x29 εκ., 420 σελ., 800 εικ., ISBN 960-7999-07-Χ, € 52.

### Holy Mount Athos Metamorphosis in maps (in English | Greek)

The catalogue of the exhibition of maps dedicated to depictions of Mount Athos from the 14<sup>th</sup> to the 20<sup>th</sup> centuries. In co-operation with Mt. Athos Map Library.

21X30 cm., 32 pp., images >70, ISBN 960-7999-17-7 | ISBN 960-7999-13-4, € 5.

### Η Επάνησος σε χάρτες: Από τον Πτολεμαίο στους δορυφόρους (in Greek)

Έκδοση αφιερωμένη στη χαρτογραφία της Επτανήσου, με χάρτες της Εθνικής Χαρτοθήκης της Μαρκιανής Βιβλιοθήκης, των Κρατικών Αρχείων της Βενετίας και του Μουσείου Correr. Με άρθρα των Ε. Λιβιεράτου, Η. Μπεριάτου, Γ. Τόλια, Χ. Μπούτουρα, Ρ. Falchetta, Ρ. Selmi, C. Tonini, Μ. Scarso. 23X29 εκ., 184 σελ., εικ. 200, ISBN 960-7999-06-1, € 21.

### L'Eptaneso nelle Carte, da Tolomeo ai satelliti (in Italian)

A book dedicated to depictions of Ionian Islands, from the 14<sup>th</sup> to the 20<sup>th</sup> centuries. With contributions in Italian by E. Livieratos, E. Beriatos, G. Tolia, Ch. Boutoura, P. Falchetta, P. Selmi, C. Tonini, M. Scarso. In co-operation with CIRCE, Venice. 21X29 εκ., 200 σελ., ISBN 88-7115-362-6, € 28.





### Ακτίνες ανέμων στη θάλασσα | Raggi in venti (in Greek and Italian)

Portolan charts from the 16<sup>th</sup> c., made by Greek cartographers, from the Museum Correr, Venice. With contributions in Greek and Italian by E. Livieratos (gr), F. Guerra, C. Monti (it), S. Biadene, C. Tonini (it), G. Tolia (gr), G. Baso, M. Scarso (it), C. Balletti (it), Ch. Boutoura (gr). 23X29 cm., 112 pp., ISBN 960-7999-04-5, € 21.


### Χάρτες πολύφυλλοι της Θεσσαλονίκης (in Greek)

Σειρές φύλλων χαρτών (1898-99, 1909-10, 1919) της Θεσσαλονίκης από το αρχείο της Διεύθυνσης Μελετών Αρχιτεκτονικών Έργων - Κέντρο Αρχιτεκτονικής του Δήμου Θεσσαλονίκης, ένα μοναδικής αξίας ιστορικό και χαρτογραφικό αρχείο για την πολεοδομική ιστορία της Θεσσαλονίκης τα τελευταία 150 χρόνια.

23x29 εκ., 140 σελ., ISBN 960-7999-16-9 (εξαντλήθηκε).







**Γερμανοί Χαρτογραφούν την Ελλάδα (in Greek)**

Χάρτες του ελλαδικού χώρου από γερμανούς χαρτογράφους από τον 16<sup>ο</sup> μέχρι τον 19<sup>ο</sup> αι., σε συνεργασία με το Ελληνικό Λογοτεχνικό και Ιστορικό Αρχείο και ιδιωτικές συλλογές.

23Χ29 εκ., 62 σελ., ISBN 960-7999-05-3, € 10.

**Φύλλα χάρτη βόρειας Ελλάδας : Η πρώτη απεικόνιση, τέλη 19<sup>ου</sup>-αρχές 20<sup>ου</sup> αι. (in Greek)**

Τα φύλλα χάρτη της σειράς Generalkarte (β' μισό 19<sup>ου</sup> αι.) της αυστρουγγρικής αυτοκρατορίας του Φραγκίσκου Ιωσήφ, που καλύπτουν την ευρύτερη περιοχή του βορειοελλαδικού χώρου. Σε συνεργασία με το Ελληνικό Λογοτεχνικό και Ιστορικό Αρχείο.

23x29 εκ., 170 σελ., εικ.> 250, ISBN 960-7999-09-6 (εξαντλήθηκε).

**Η Κύπρος στα αζιμουθια του ανέμου. Προσανατολισμοί χαρτογραφικών απεικονίσεων Ευρωπαίων χαρτογράφων της Κύπρου, 14<sup>ος</sup> - 19<sup>ος</sup> αι. (in Greek)**

Αφιέρωμα στην κατά προσανατολισμό σύγκριση των ιστορικών απεικονίσεων της Κύπρου, από τον 14<sup>ο</sup> αι. μέχρι τις μέρες μας. Σε συνεργασία με το Πολιτιστικό Ίδρυμα Τραπεζής Κύπρου.

28x28εκ., 180 σελ., εικ.> 250, ISBN 960-7999-10-X, € 40.

**Ένας αυτοδίδακτος χαρτογράφος: Σωτήρης Ζήσης, 1902-1989 (in Greek)**

Αφιέρωμα στον σημαντικό αυτοδίδακτο χαρτογράφο και κατασκευαστή υδρογείων σφαιρών, με κείμενα του Ντ. Χριστιανόπουλου, Ε. Λιβιεράτου και συνεντεύξεις των θυγατέρων του για τη ζωή και το έργο του.

27x27 εκ., 120 σελ., ISBN 960-7999-15-0, € 20.

**Χαρτογραφίας και χαρτών περιήγησις: 25 αιώνες από τους Ίωνες στον Πτολεμαίο και τον Ρήγα (in Greek)**

Το βιβλίο του Καθ. Ε. Λιβιεράτου, στο οποίο περιγράφονται οι ιστορικές εξελίξεις στη Χαρτογραφία από τους Μιλήσιους μέχρι τα τέλη του 18<sup>ου</sup> αιώνα, με έμφαση στην ελληνική συμβολή.

23Χ29 εκ., 260 σελ., 135 χάρτες, 93 εικόνες, ISBN 960-7999-01-0, € 30.

**Χαρτογραφώντας τη Μακεδονία 1870-1930 (in Greek)**

Μία ιστορική περιπλάνηση στη χαρτογραφική παράδοση της Μακεδονίας την περίοδο 1870-1920, με 61 χάρτες από τις συλλογές του Μουσείου Μακεδονικού Αγώνα, Ελληνικού Λογοτεχνικού και Ιστορικού Αρχείου, Εθνικής Χαρτοθήκης και ιδιωτικών συλλογών. Σε συνεργασία με το Μουσείο Μακεδονικού Αγώνα και τη Δημοτική Βιβλιοθήκη Θεσσαλονίκης.

**Ελληνική χαρτογραφία του 20<sup>ου</sup> αιώνα (in Greek)**

Το λεύκωμα της ομώνυμης έκθεσης, που πραγματοποιήθηκε στο Εθνικό Ίδρυμα Ερευνών (Ιούλιος 1999), στα πλαίσια του 16<sup>ου</sup> Διεθνούς Συνεδρίου Ιστορίας της Χαρτογραφίας, με χάρτες των επίσημων φορέων χαρτογράφησης της χώρας. 21Χ29 εκ., 88 σελ., ISBN 960-7999-03-7, € 15.

**IGME (in Greek)**

Γεωλογικοί χάρτες της Ελλάδας, 1952-2002, από το αρχείο του Ινστιτούτου Γεωλογικών και Μεταλλευτικών Ερευνών. 21Χ29 εκ., 84 σελ., ISBN 960-7999-08-8, € 15.

**Ιστορίες σε χάρτες (in Greek)**

α) Οι πρώτοι 22 ιστορικοί χάρτες της συλλογής της Εθνικής Χαρτοθήκης. β) Χάρτες του Μακεδονικού Μετώπου από τη Εθνική Βιβλιοθήκη της Γαλλίας και τη συλλογή του Π. Θεοδωρίδη. γ) Έργα παιδιών με χαρτογραφικό περιεχόμενο από τις ελληνικές συμμετοχές στους διεθνείς διαγωνισμούς της Βαρκελώνης (1995) και της Στοκχόλμης (1997). δ) Γραμματόσημα Ελλάδας και Κύπρου με χαρτογραφικό περιεχόμενο. 20Χ19 εκ., 62 σελ., ISBN 960-7999-00-2, (εξαντλήθηκε).

**Χάρτες λιμένων ελληνικών πόλεων του 20<sup>ου</sup> αιώνα (in Greek)**

Σπάνιοι πρωτότυποι χειρόγραφοι χάρτες λιμένων ελληνικών πόλεων του 20<sup>ου</sup> αιώνα, από την Υδρογραφική Υπηρεσία Πολεμικού Ναυτικού. 20Χ19 εκ., 16 σελ., ISBN 960-7999-02-9, € 4.

**Πέντε Χρόνια λειτουργίας. Πεπραγμένα 1998-2003 (in Greek)**

Επετειακή έκδοση για τα πέντε χρόνια λειτουργίας της Εθνικής Χαρτοθήκης. 21x21 εκ., 120 σελ., ISBN 960-7999-11-8 (διατίθεται δωρεάν)

**Τρία σχόλια σε χάρτες (in Greek)**

α) Γελοιογραφικοί πολιτικοί χάρτες του 19<sup>ου</sup> αιώνα. β) Σωτήρης Ζήσης, ένας αυτοδίδακτος χαρτογράφος της Θεσσαλονίκης. γ) Έργα παιδιών με χαρτογραφικό περιεχόμενο από την τρίτη ελληνική συμμετοχή στον διεθνή διαγωνισμό της Οτάβα (1999). 29.7Χ21 εκ., 16 σελ. (εξαντλήθηκε).

