


Αθωνικής πολιτείας ου-τόπος:
Ένα χαρτογραφικό σχόλιο στην νήσο Ουτοπία του Τ. Μουρ

Mt Athos u-topias:
A cartographic afterward in Thomas More *Utopia* island



M. Pazarli
Hellenic National Map Library

World Public Forum
“Dialogue of Civilizations”
Rhodes, 4-7 October 2012



ΥΠΟΥΡΓΕΙΟ ΜΑΚΕΔΟΝΙΑΣ ΘΡΑΚΗΣ
Προγραμματική Συμπράξη
Στην Εθνική Χαρτοθήκη

Θεσσαλονίκη, 1-21 Ιουνίου, 2002

Δευτέρα έως και Πάρασκευή 10:00-14:00
Σάββατο 10:00-14:00 / 17:00-20:00
Κυριακή 10:00-14:00

Δημ. Πολιτιστικού 37, Άνω Πόλη

ΟΡΟΥΣ ΑΘΩ ΓΗΣ ΚΑΙ ΘΑΛΑΣΣΗΣ ΠΕΡΙΜΕΤΡΟΝ ΧΑΡΤΩΝ ΜΕΤΑΜΟΡΦΩΣΕΙΣ

www.maplibrary.gr

ΑΠΟΡΡΙΠΤΙΚΗ ΧΑΡΤΟΘΗΚΗ

Εργασιακή συνεργασία

ΕΓΓΝΑΤΙΑ ΟΔΟΣ

Εργασιακή συνεργασία

ΤΡΑΠΕΖΑ ΠΕΙΡΑΙΩΣ

National Map Library, Mt Athos Map Library

Όρους Άθω Περίμετρον, Χαρτών
Μεταμορφώσεις

Mt Athos Perimetron - Metamorfoses on
Maps

Θεσσαλονίκη / Thessaloniki 2002

Βελιγράδι / Beograd 2003

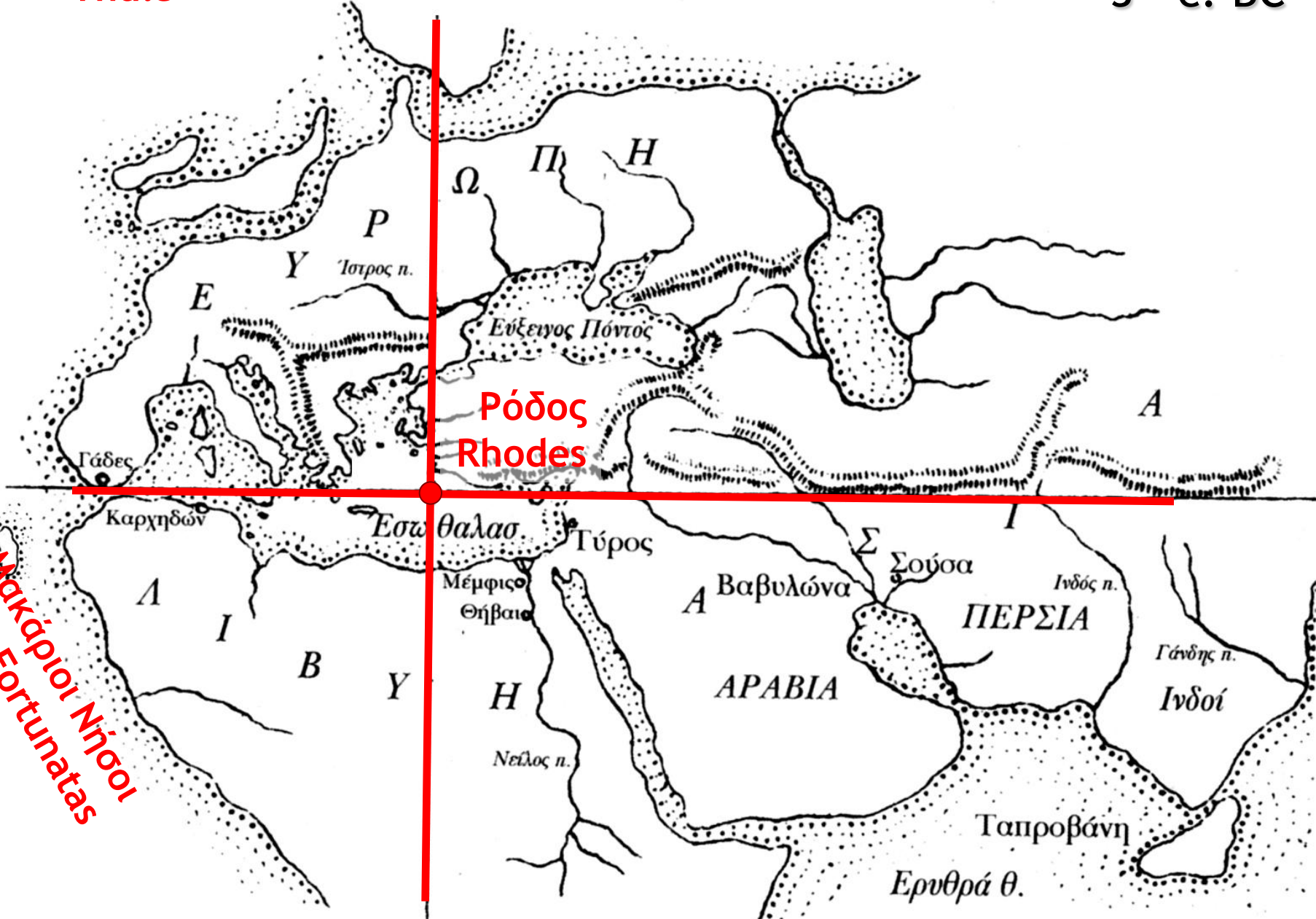
Ελσίνκι / Helsinki 2006

Ierissos, Kozani...

Θούλη
Thule



Diaphragm of Dicaearchus 3rd c. BC



Ρόδος
Rhodes

Μακάριοι Νήσοι
Islas Fortunatas

et amantissimo in bono dno standant que est amorem
 meum. A monno que souffro que on bon fait bono
 ou d'innocence curieusement.



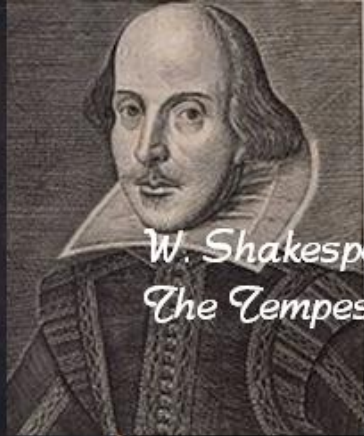
Fortunes ce sont yslles qui
 pour ce quelles sont de
 doctes. La sont pomes pe
 Il moult trains habondantes.
 melodieusement riantans. La



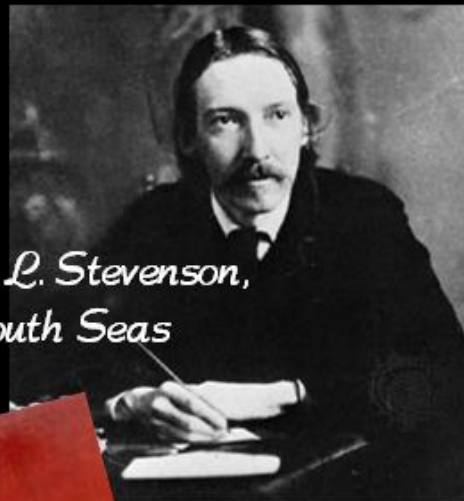
BNF, Utopie, la quête de la société idéale



*T. Campanella,
City of Sun*



*W. Shakespear,
The Tempest*



*R. L. Stevenson,
South Seas*



Rabelais



F. Bacon, New Atlantis



K. Kavafis, Ίθάκη



Ariosto



*J. Verne,
The mysterious Island*



J. Swift, Gulliver's Travels

Utopia < Ου τόπος
Nowhere



Thomas More, *De optimo reipublicae statu, deque noua insula Utopia*
(α' έκδοση: Louvain, 1516)

Utopia

1. Abolishment of private property
2. 54 towns in the island, with 6000 households each. Utopians: of Greek origin.
3. Main toponyms
 - Amaurotum urbs*
 - Fons Anydri* (Dry Spring)
 - Ostium Anydri* (Dry River Mouth)
4. Utopos, the settler: a canal in order to convert the peninsula → island
5. Colonies on the mainland

Athos

1. Monastic common ownership is in force
2. Typikon, 972 μ.Χ.: 54 monasteries, sketes and “kellia”, ~ 6000 monks in total
3. Toponyms:
 - Xeropotamou* (Dry River) Monastery
 - Xeroryakiou* (Dry Stream) Monastery
 - Xerokastrou* (Dry Castle) Monastery
4. Xerxes, 481-480 π.Χ.: a canal in order to convert the peninsula → island
5. Dependencies outside the peninsula

ΥΤΟΠΙΑΕ ΙΝΣΥΛΑΕ ΦΙΓΥΡΑ



Η νήσος Ουτοπία, άγνωστου καλλιτέχνη, στην έκδοση της Louvin, 1516

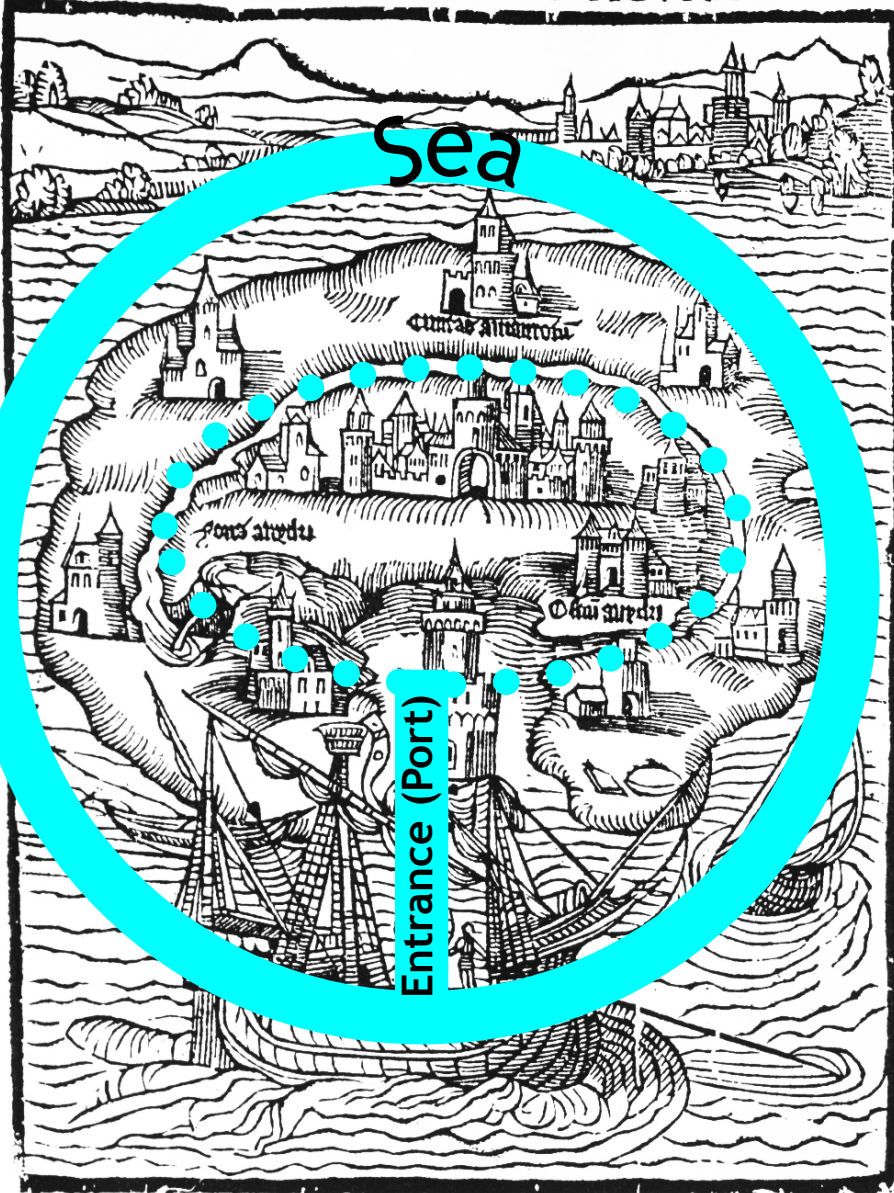
A map of the Utopia island, in the first edition of T. More *Utopia*, Louvin 1516. Unknown artist



Η νήσος Ουτοπία, Hans ή Ambrosius Holbein, στην έκδοση της Βασιλείας, 1518

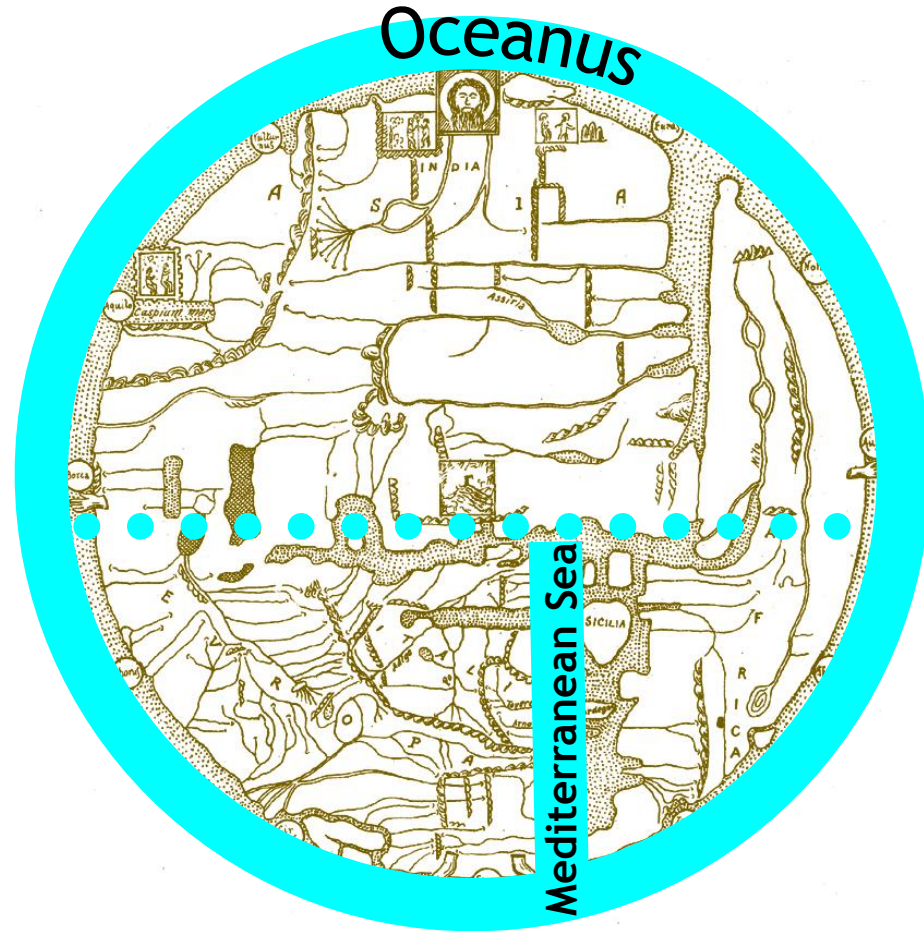
A map of the Utopia island by Hans or Ambrosius Holbein, in the edition of T. More *Utopia*, Basel 1518

UTOPIAE INSVLAE FIGVRA



Η νήσος Ουτοπία, άγνωστου καλλιτέχνη, Louvin, 1516
Utopia island, Unknown artist, Louvin 1516

Oceanus




Η Οικουμένη στον Χάρτη του Ebstorf, τύπου ΟΤ, 13^{ος} αι.
The Ebstorf OT World map, 13th c.



Bordone



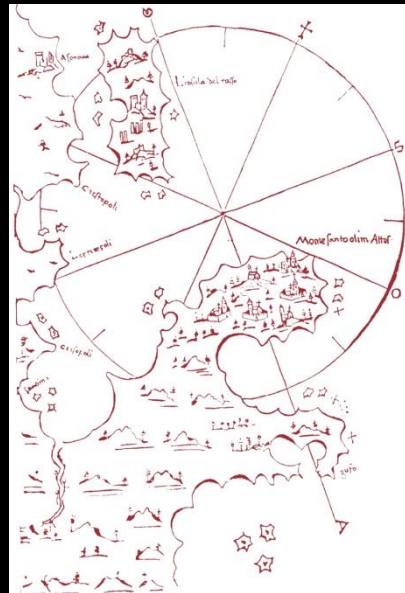
Piri Reis



Bundelmonti




Piacenza



dalli Sonetti

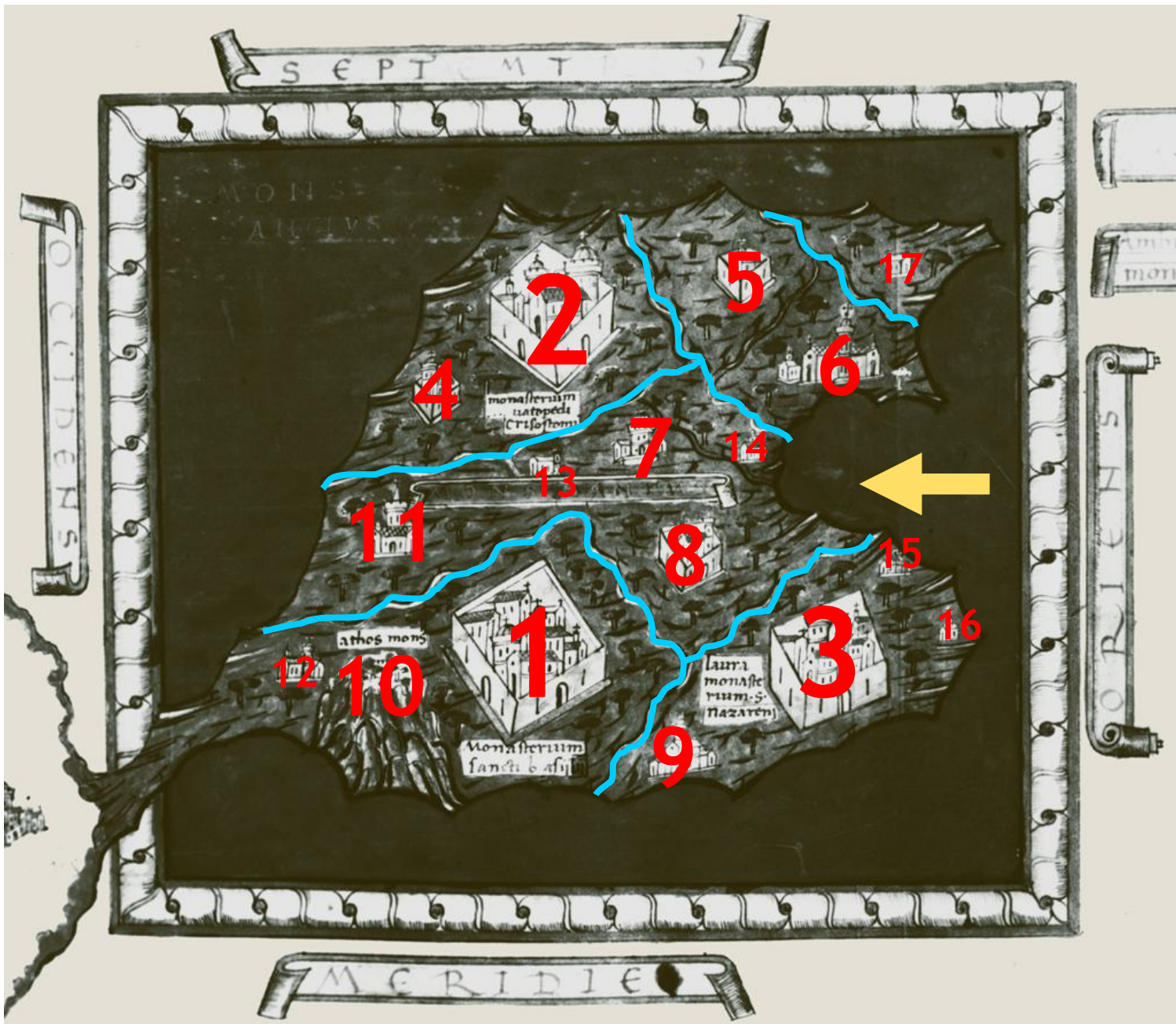


Santa Cruz




Boschini

Η Αθωνική Χερσόνησος σε νησολόγια, 15^{ος}-17^{ος} αι.
Mt. Athos peninsula in *isolarii*, 15th-17th c.

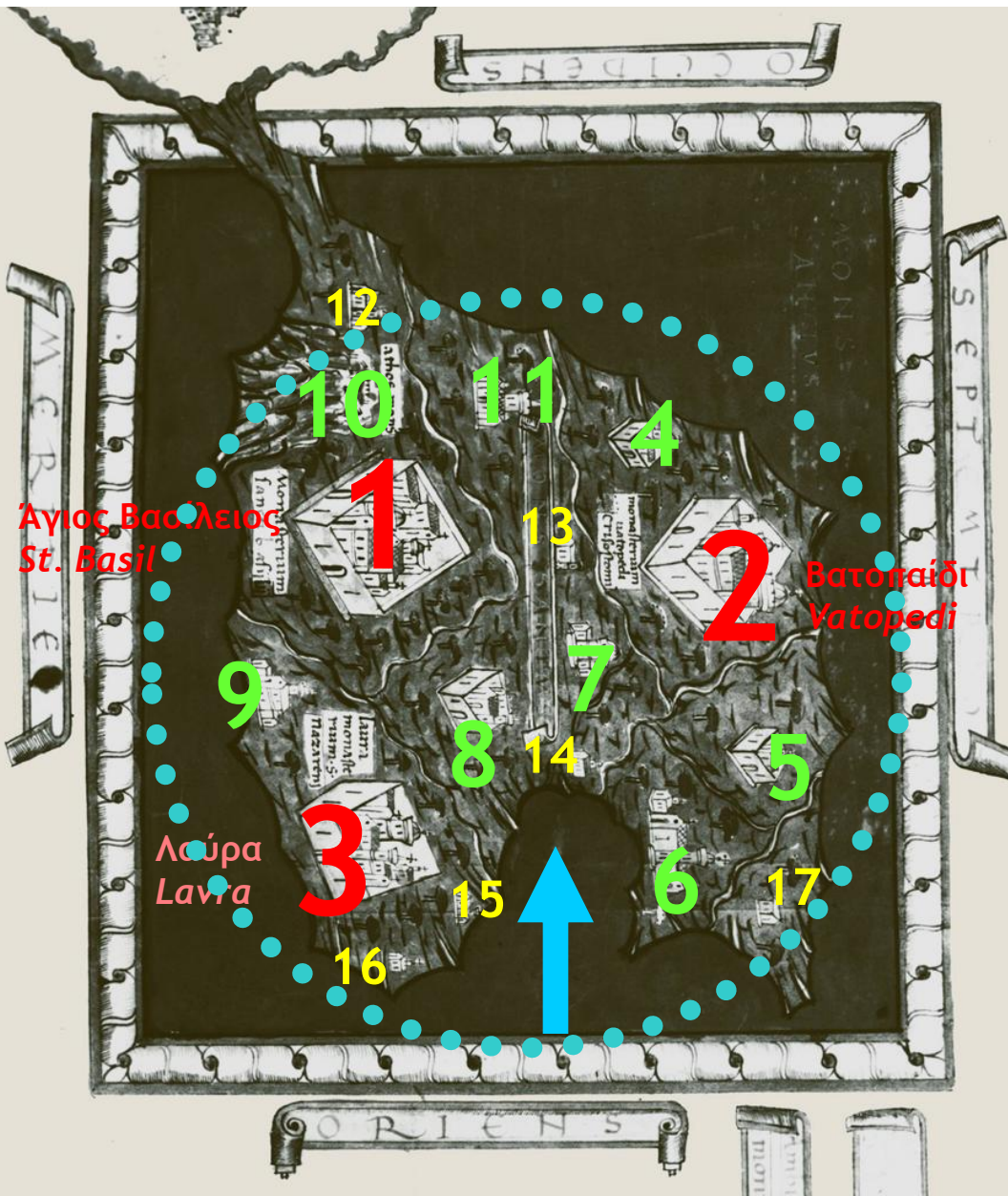


Το Όρος στο Νησολόγιο του Henricus Martellus Germanus, 1480-90
Mt. Athos in Henricus Martellus Germanus' *Isolario*, 1480-90

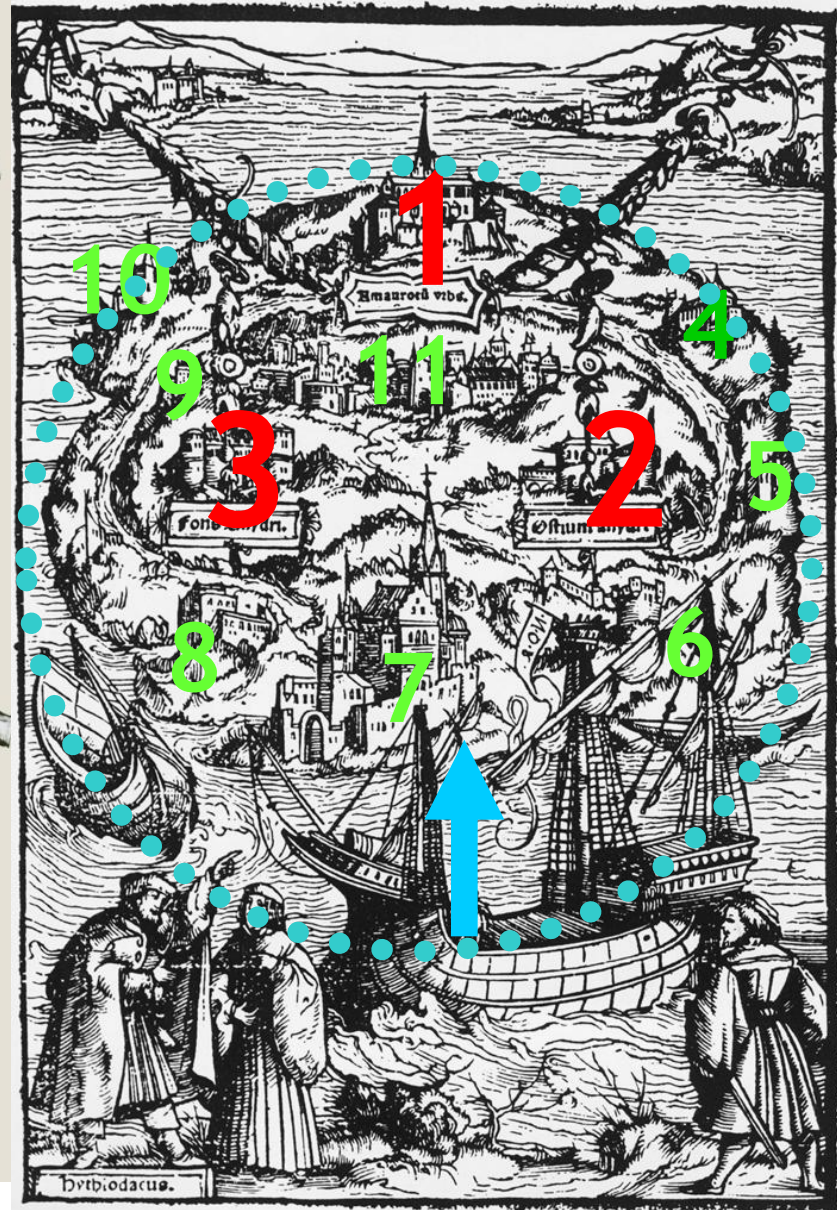
Germanus, Άθως, 1480-90
Germanus' *Isolario*, Mt. Athos, 1480-90



Σύγχρονος χάρτης του Αγίου Όρους,
Εθνική Χαρτοθήκη 2002
A modern map of Mt. Athos, NML, 2002



Germanus, Άθως, 1480-90: 11 κύρια καθιδρύματα, 3 μείζονα
 Germanus' *Isolario*, Mt. Athos, 1480-90: 11 foundations, 3 main



Ουτοπία, Βασιλεία 1518: 11 πόλεις, 3 μείζονες
 Utopia, Basel, 1518: 11 foundations, 3 main

